

計画平面図

S=1/250

管理用道路設計 1式 (L=0.05km)

砂防堰堤および床固工詳細設計 1式

計画砂防堰堤 (予定)
H=12.0m
L=39.0m

計画堆砂高

H.W.L.
(計画堆砂高+1.6m)

基地

貯水塔

ダム

堤防保全工 L=33m

堤防保全工 L=39.0m

2000

No. 4

No. 5

No. 6

No. 7

No. 8

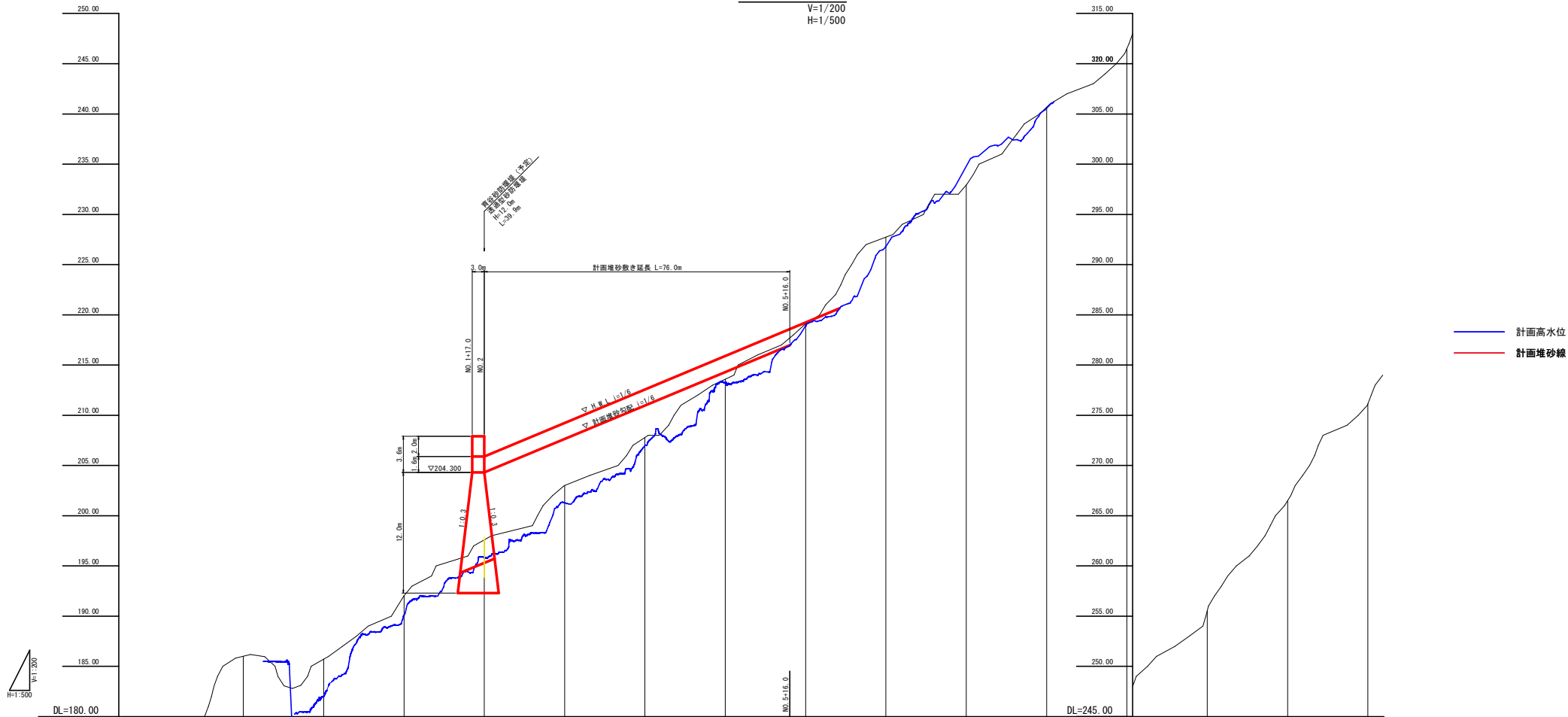
No. 9

実施設計図面

工事名	R7 三土 青谷 三・山城上名 砂防堰堤設計業務		
路線名等	青谷		
工事箇所	三好市山城町上名		
図面名	計画平面図		
縮尺	S=1/250	図面番号	1 / 5
会社名			
事業者名	徳島県西部総合県民局農土整備部<三好>		

計画縦断面

V=1/200
H=1/500



計画堆砂勾配	<div><div></div><div>204.300</div><div>216.900</div><div>1/6</div><div>L=76.0m</div></div>														
土石流水深					205.900	209.235									
計画堆砂高					204.300	207.635									
渠床高	173.28	186.02	185.72	192.04	197.64	203.02	207.74	213.64	219.07	227.74	232.92	240.67	246.50	255.52	266.48
最深渠床高	154.98	167.16	181.85	191.35	197.71	202.84	207.35	213.71	219.35	227.74	234.01	240.32	246.41	255.61	266.85
追加距離	-40.000	-20.000	0.000	20.000	40.000	60.000	80.000	100.000	120.000	140.000	160.000	180.000	200.000	220.000	260.000
単距離	0.000	20.000	20.000	20.000	20.000	20.000	20.000	20.000	20.000	20.000	20.000	20.000	20.000	20.000	20.000
測点	NO.0	NO.1	NO.2	NO.3	NO.4	NO.5	NO.6	NO.7	NO.8	NO.9	NO.10	NO.11	NO.12		

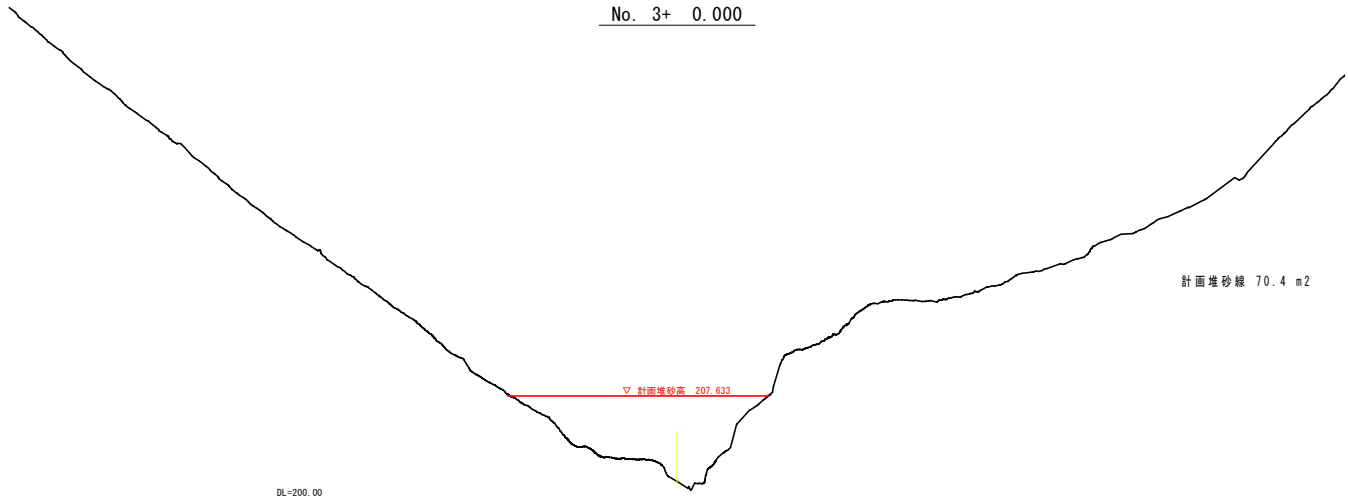
実施設計図面

工事名	R7 三好市山城上名 砂防堰堤設計業務		
路線名等	青谷		
工事箇所	三好市山城町上名		
図面名	計画縦断面		
縮尺	V=1/200 H=1/500	図面番号	2 / 5
会社名			
事業者名	徳島県西部総合南民局農土整備部<三好>		

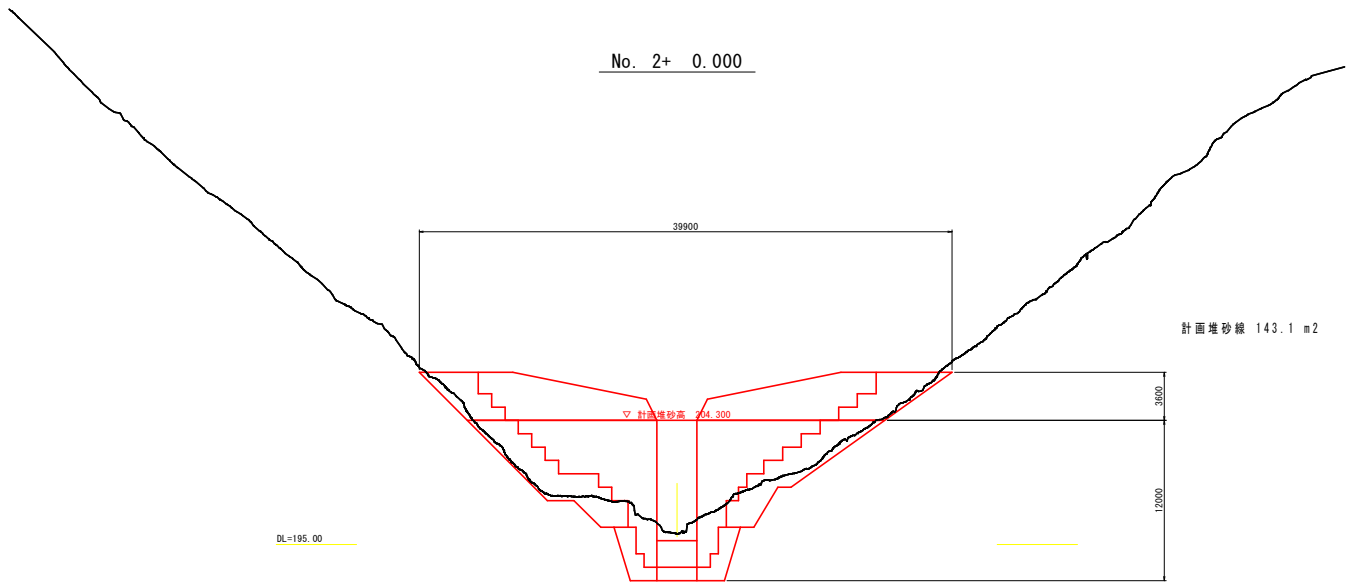
堆砂横断図 (1/2)

S=1/200

No. 3+ 0.000



No. 2+ 0.000



実施設計図面

工 事 名	R7 三土 青谷 三ノ山城上名 砂防堰堤設計業務		
路線名等	青谷		
工事箇所	三好市山城町上名		
図 面 名	堆砂横断図 (1/2)		
縮 尺	S=1/200	図面番号	3 / 5
会 社 名			
事業者名	徳島県西部総合市民局農土整備部<三好>		

堆砂横断図 (2/2)

S=1/200

No. 5+ 0.000

計画堆砂線 6.1 m²

▽ 計画堆砂高 214.300

DL=210.00

No. 4+ 0.000

計画堆砂線 33.9 m²

▽ 計画堆砂高 210.967

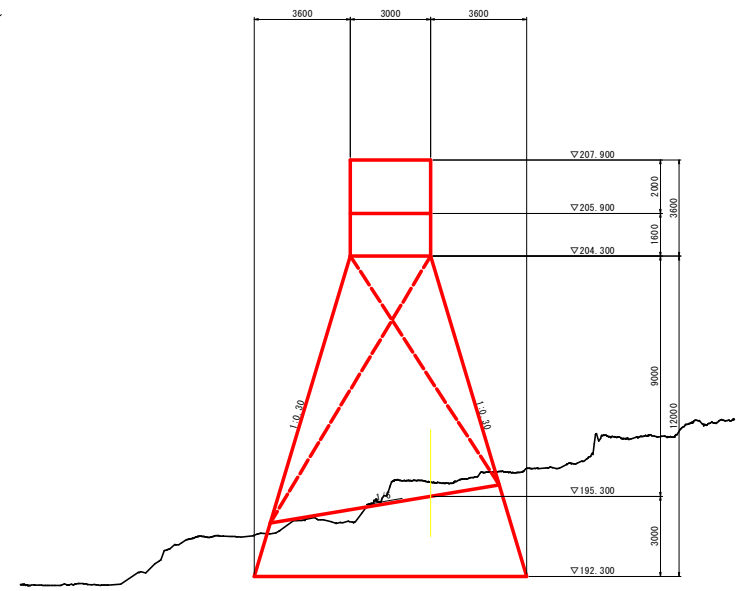
DL=205.00

実施設計図面

工 事 名	R7 三土 青谷 三ノ山城上名 砂防堰堤設計業務		
路線名等	青谷		
工事箇所	三好市山城町上名		
図 面 名	堆砂横断図 (2/2)		
縮 尺	S=1/200	図面番号	4 / 5
会 社 名			
事業者名	徳島県西部総合南民局農土整備部<三好>		

$$S=1/100$$

側面図



実施設計図面

工 事 名	R7 三土 青海 三 山城上名 砂防堰堤設計業務		
路線名等	青谷		
工事箇所	三好市山城町上名		
図 面 名	青谷堰堤一般図		
縮 尺	S=1/100	図面番号	5 / 5
会 社 名			
事業者名	徳島県西部総合県民局県土整備部<三好>		